


NIENSBRIEF NO. 4

WERKGROEP FLORAKARTERING DRENTHE (WFD)

Secretariaat: Hester Heinemeijer
Kippenburgweg 5
7975 PP Uffelte
05215 - 406



Uffelte, augustus 1983

Beste atlas-medewerk(st)ers,

Een gedeelte van deze zonnige zomer is reeds voorbij; het wordt dan ook tijd voor enkele mededelingen over de voortgang van het Florakarteringsproject.

Vele medewerk(st)ers zijn ijverig aan het 'hokken' geweest en enkelen hebben al gegevens opgestuurd of zijn met suggesties, vragen en problemen aan komen zetten. Gelukkig melden zich ook nog steeds nieuwe deelnemers aan. Al meer dan 125 mensen doen aan het project mee; een gedeelte inventariseert een km-hok en een gedeelte zelfs meerdere km-hokken. We zijn dan ook geweldig benieuwd naar de gegevens die in dit eerste jaar dat het Atlas-project draait boven water komen.

We zouden aan iedereen willen vragen om uiterlijk op 1 november de ingevulde inventarisatieformulieren in te sturen. De tijd om goed te inventariseren is na oktober wel afgelopen en bovendien hebben we dan voldoende tijd om gedurende de wintermaanden het verzamelde materiaal te ordenen.

Verschillende medewerk(st)ers hebben laten weten dat zich problemen voordoen bij het 'hokken'. Een deel van deze problemen is terug te voeren op moeilijkheden bij het determineren of een nog wat gebrekkige kennis van de plantensoorten. In deze tijd van het jaar blijken speciaal Duizendknopen, Zuringen, Havikskruiden en Fonteinkruiden lastige groepen te zijn.

Een ander probleem is het mogelijk aantal soorten dat in een km-hok aan getroffen kan worden; hierover verderop meer.

Wanneer er soorten zijn die niet gemakkelijk op naam te brengen zijn, of indien je niet zeker bent van de determinatie, kun je altijd contact opnemen met de coördinatoren.

Zorg er wel voor, als je een exemplaar van een moeilijk te determineren soort gaat verzamelen, dat je de plant zo volledig mogelijk verzamelt. Dit kan voor een goede determinatie onontbeerlijk zijn.

Er zullen ook weer enkele excursies georganiseerd worden waar, als daar behoefte aan is, speciaal aan lastig te determineren groepen soorten aandacht besteed zal worden.

EXCURSIES:

- 20 augustus: Excursie voor de medewerk(st)ers van district Roden.
Vertrek vanaf het station te Assen om 09.30 uur.
Mensen met vervoersproblemen kunnen van te voren contact opnemen met Ate Dijkstra.
- 10 september: Gezamenlijke excursie.
Verzamelen om 09.30 uur in het Veldstudiecentrum

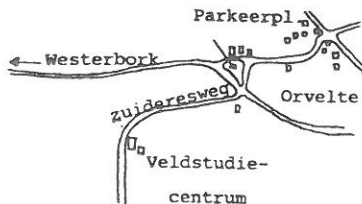
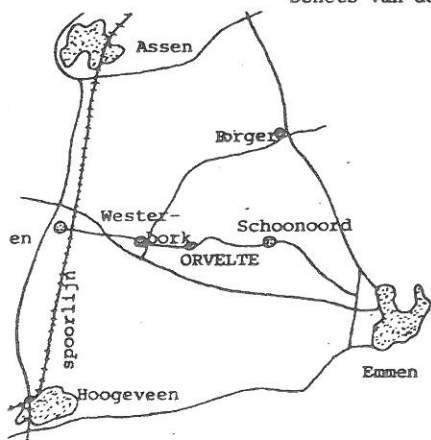
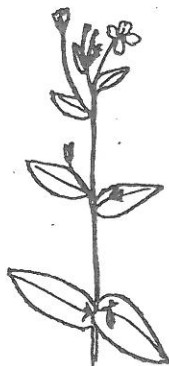
Zuideresweg 10

Orvelte

Tijdens de ontvangst met koffie is tijd om algemene problemen te bespreken. Daarna zullen we opdelen in kleine groepjes, die allen naar verschillende km-hokken gaan. Men kan dan zelf kiezen of men zich wil aansluiten bij een groepje dat veel aandacht gaat besteden aan het determineren, of bij een groepje dat 'puur' gaat 'hokken'. Na afloop (met heerlijke soep) is er weer tijd voor overleg of het uitwisselen van ervaringen. Neem wel ± f 5,- mee voor de geboden heerlijkheden en uiteraard een eigen lunchpakket.

Mensen met vervoersproblemen kunnen van te voren contact opnemen met Ate Dijkstra of het secretariaat.

Voor de nieuwe medewerk(st)ers hier nog even een situatieschets van de ligging van het Veldstudiecentrum.



Te verwachten aantallen soorten per km-hok.

Vele medewerk(st)ers zullen reeds een groot aantal soorten planten in hun km-hok(ken) hebben waargenomen. Zij zullen zich wellicht afvragen: hoeveel soorten zijn er eigenlijk bij mij te verwachten? Misschien ook: zoek ik wel goed genoeg?

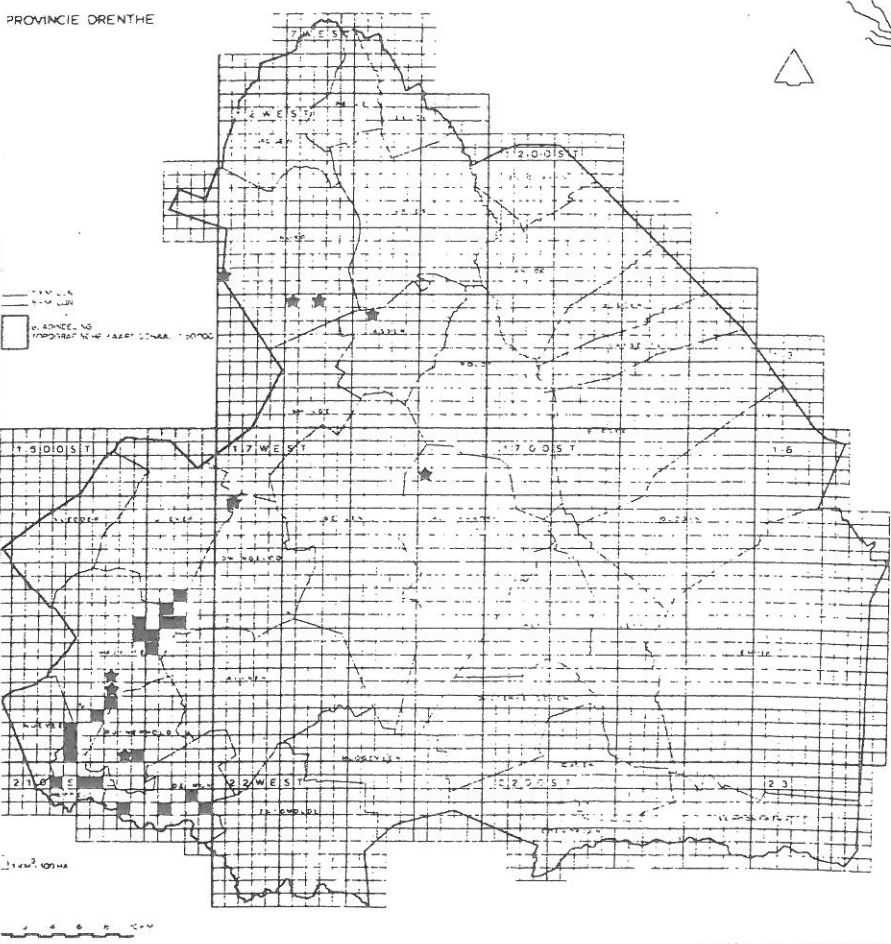
Hieronder is een lijstje opgenomen van globale soortenaantallen, die per km-hok te verwachten zijn in diverse Drentse landschappen. Deze globale aantallen zijn gebaseerd op eerder uitgevoerde inventarisaties.

| SOORTENAANTAL | LANDSCHAP |
|----------------|---|
| kleiner dan 50 | Open water (grote meren) |
| 50 - 100 | Zeer grootschalige cultuurlandschappen (bijv. aardappel-hok in de veenkoloniën); Uniforme boswachterijen, heidevelden, hoogvenen. |
| 100 - 150 | Cultuurlandschappen met iets meer variatie (wegbermen, slootkanten); grote bossen, heiden en hoogvenen met wegen of kleine stukjes akker en weilend; bebouwde kommen. |
| 150 - 200 | Tamelijk gevariëerde landschappen met droge en vochtige delen en kleine of grotere natuurgebieden; overgangsgebieden van bebouwde kom naar agrarisch landschap. |
| 200 - 250 | Gevariëerde landschappen, meestal zowel met heide, bos, moeras als diverse cultuurlandschappen op droge en vochtige bodem. |
| meer dan 250 | Zeer gevariëerde landschappen, waarvan een aanzienlijk deel natuurgebied of extensief gebruikt cultuurland; vrijwel steeds op overgangen van hoge gronden naar beekdalen, met name in Noord-Drenthe (Drentse Aa, omgeving Roden). In enkele km-hokken kunnen meer dan 300 soorten worden aangetroffen. |

Het grootste deel van de km-hokken in Drenthe valt waarschijnlijk in de categorie 150 - 200.

Tijdens de excursies dit jaar in de omgeving van Orvelte en in Zuid-Oost Drenthe zijn per km-hok reeds tussen de 100 en 150 soorten genoteerd. In geen van de gevallen is de aanwezige landschappelijke variatie binnen zo'n km-hok volledig bekeken en bovendien betreffen het allemaal eenmalige bezoeken.

Om te laten zien dat er in een jaar veel nieuwe gegevens bijkomen is hier een kaartje van Kraailook, *Allium vineale* opgenomen waar de gegevens ontstaan die op het moment bekend zijn. Door de werkzaamheden van mensen van de PPD Drenthe, tezamen met gegevens die zijn ingestuurd door medewerkers aan het Florakaracterings-project, weten we nu al dat *Allium vineale* in minstens 30 km-hokken voorkomt. Dit betekent een behoorlijke uitbreiding, daar deze soort maar van 9 km-hokken bekend was.



Allium vineale Kraailook

- ★ reeds bekende standplaats
- nieuwe standplaatsen (gegevens PPD Drenthe en WFD)

Hopelijk tot ziens in Orvelte en veel plezier bij het afronden van de inventarisatie bezigheden. Namens de werkgroep,

Hester