



Strepen met je mobiel? Makkie met PlantObs!

PlantObs



OecoLogica
Apps for field biologists



ANDROID





Op stap met FLORON of de WFD

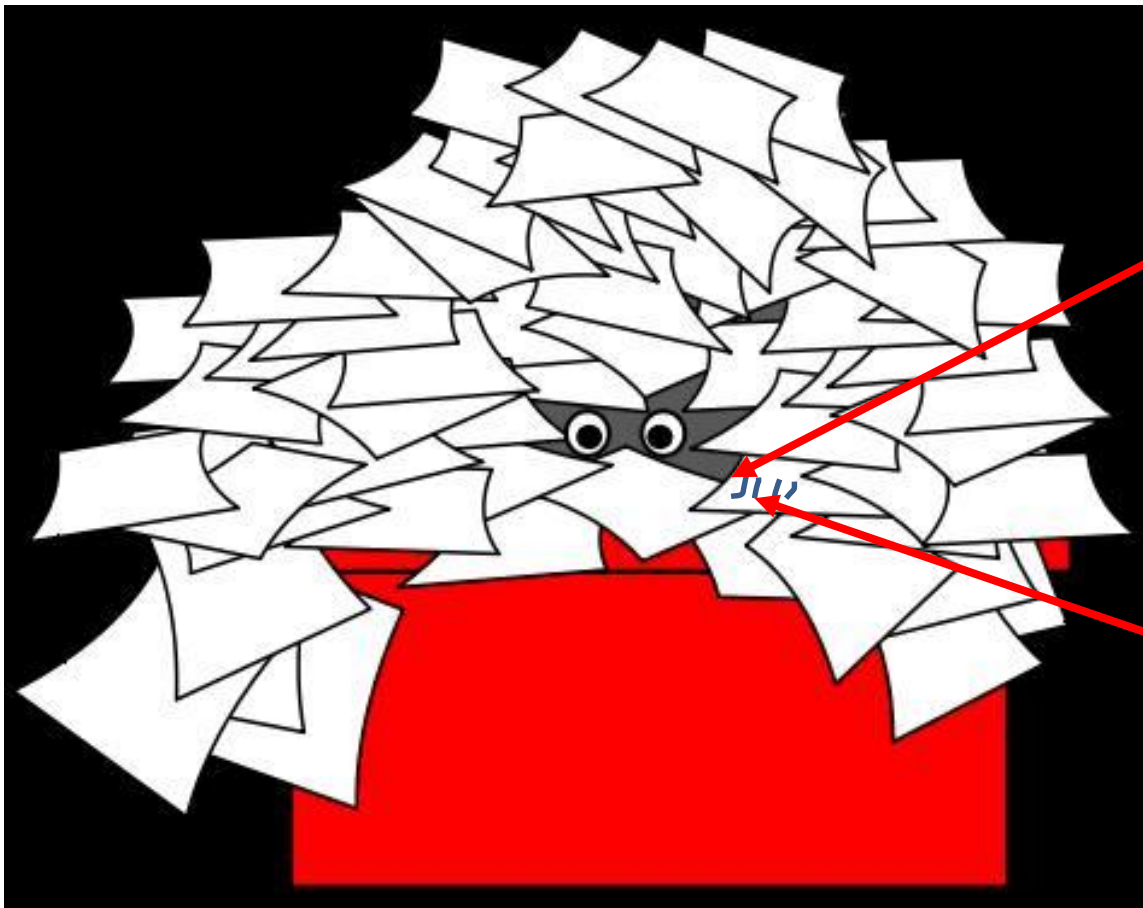


	1071	Aalbes		12009	hazelaar-
a	717	Aardaker		1321	Brandnetel, grote
a	1614	Aardpeer		1322	kleine
	981	Abeel, grauwe		1140	Brem
	980	witte	a	560	kruij-
a	879	Addertong	a	558	stekel-
a	969	Adderwortel	d	561	verf-
	1022	Adelaarsvaren	a	902	Bremraap, bit.kr.-
a	13	Agrimonie, gewone	d	903	blauwe
a	14	welriekende	a	907	walstro-
d	80	Akelei, wilde	a	609	Breukkruid, kaal
	1078	Akkerkers	d	2427	Bronkruid, groot
	708	Akkerkool	a	835	klein
a	662	Alant, engelse	a	1017	Brunel, gewone
	2106	Alpenbes	a	367	Buntgras
a	1663	alsem, absint-	d	101	Bijvoet
a	100	rechte zee-		284	Centaurie, grote
	1652	Amarant, groene s.l.		8	Christoffelkruid
	1651	witte		325	Cichorei, wilde
	48	Ambrosia, alsem-	a	912	Cranberry
	1654	zand-	a	388	Cypergras, bruin
	1658	Amsinckia, kleinb.	a	786	Dalkruid
a	1243	Andoorn, akker-	a	1860	Damastbloem
	1246	bos-	a	542	Dauwnetel
				943	Den rruve

WATERSON




Aan einde seizoen: nog een beetje nawerk



	1071	Aalbes		2009	hazelaar-	
a	717	Aardaker		1321	Brandnetel, grote	
a	1614	Aardpeer		1322	kleine	
	981	Abeel, grauwe		1140	Brem	
	980	witte	a	560	kruip-	
a	879	Addertong	a	558	stekel-	
a	969	Adderwortel	d	561	verf-	
	1022	Adelaarsvaren	a	902	Bremraap, bit.kr.-	
a	13	Agrimonie, gewone	d	903	blauwe	
a	14	welriekende	a	907	walstro-	
d	80	Akelei, wilde	a	609	Breukkruid, kaal	
	1078	Akkerkers		2427	Bronkruid, groot	
	708	Akkerkool		835	klein	
a	662	Alant, engelse		1017	Brunel, gewone	
	2106	Alpenbes	a	367	Buntgras	
	97	Alsem, absint-		101	Bijvoet	
a	1663	rechte	a	284	Centaurie, grote	
a	100	zee-	d	8	Christoffelkruid	
	1652	Amarant, groene s.l.		325	Cichorei, wilde	
	1651	witte		912	Cranberry	
	48	Ambrosia, alsem-	a	388	Cypergras, bruin	
	1654	zand-	a	786	Dalkruid	
	1658	Amsinckia, kleinb.		1860	Damastbloem	
a	1243	Andoorn, akker-	a	542	Dauwnetel	
	1246	hee-		943	Den, grove	



Oplossing 1





De FLORON districtscoördinator

	1071	Aalbes		2009	hazelaar-	
a	717	Aardaker		1321	Brandnetel, grote	
a	1614	Aardpeer		1322	kleine	
	981	Abeel, grauwe		1140	Brem	
	980	witte		560	kruip-	
a	879	Addertong		a	558	stekel-
a	969	Adderwortel		d	561	verf-
	1022	Adelaarsvaren		a	902	Bremraap, bit.kr.-
a	13	Agrimonie, gewone		d	903	blauwe
a	14	welriekende		a	907	walstro-
	80	Akelei, wilde		a	609	Breukkruid, kaal
	1078	Akkerkers			2427	Bronkruid, groot
	708	Akkerkool			835	klein
a	662	Alant, engelse		1017	Brunel, gewone	
	2106	Alpenbes		a	367	Buntgras
	97	Alsem, absint-			101	Bijvoet
a	1663	rechte		a	284	Centaurie, grote
a	100	zee-		d	8	Christoffelkruid
	1652	Amarant, groene s.l.			325	Cichorei, wilde
	1651	witte			912	Cranberry
	48	Ambrosia, alsem-		a	388	Cypergras, bruin
	1654	zand-		a	786	Dalkruid
	1658	Amsinckia, kleinb.			1860	Damastbloem
a	1243	Andoorn, akker-		a	542	Dauwnetel
	1246	bes-			043	Den grove





Wat zouden we willen?





Oplossing 2





De Verspreidingsatlas en de mobiele app PlantObs

flora | Planten | Mossen | Korstmossen | Paddenstoelen | Kranswieren

Inloggen | Over deze site

NDFD Verspreidingsatlas



De NDFD Verspreidingsatlas is een naslagwerk met afbeeldingen en informatie over duizenden soorten die in de Nederlandse natuur voorkomen. De verspreidingskaarten worden gemaakt met gevalideerde gegevens uit de Nationale Databank Flora en Fauna. De inhoud wordt verzorgd door vijf soortenorganisaties. Ga naar de startpagina van één van de volgende soortgroepen:

Planten

Mossen

Korstmossen

Paddenstoelen

Kranswieren



In Nederland komen ruim 2300 soorten vaatplanten in het wild voor, waarvan er ongeveer 1450 inheems zijn. Vaatplanten omvatten zaadplanten (kruiden, bomen, grassen) en sporenplanten (wolfsklauwen, varens, paardenstaarten).

Mossen zijn kleine groene planten die al vroeg in de evolutie zijn ontstaan. Mossen hebben geen wortels en nemen voedingsstoffen direct op via het blad. Mossen houden van vochtige plekken. Er zijn zo'n 600 soorten in Nederland.

Korstmossen zijn een symbiose van een schimmel en een alg. Ze komen in allerlei kleuren voor en hebben een voorkeur voor droge groeiplaatsen. Veel korstmossen zijn gevoelig voor luchtvervuiling. In Nederland komen zo'n 700 soorten voor.

Paddenstoelen zijn voor velen een typisch verschijnsel voor in de herfst. Van de ruim 5000 soorten in Nederland komt een flink aantal het hele jaar voor, bijv. op bomen en op dood hout. In de atlas staan naast paddenstoelen ook roesten en slijmzwammen.

Kranswieren leiden een verborgen bestaan onder water. Deze meercellige zoetwateralgen kunnen vele decimeters lang worden. In Nederland komen zo'n 25 soorten voor. Kranswieren geven aan dat het water van goede kwaliteit is.



De NDFD Verspreidingsatlas is mogelijk gemaakt door BIJ12, het Flora Fonds in beheer bij het Prins Bernhard Cultuurfonds en Stichting Fondsen KNNV.





De Verspreidingsatlas: aanmaken account

NDFD Verspreidingsatlas | x

← → ↻ 🏠 www.verspreidingsatlas.nl/login/createaccount.aspx ☆ 🛑 ☰

flora Planten | Mossen | Korstmossen | Paddenstoelen | Kranswieren Inloggen | Over deze site

NDFD Verspreidingsatlas 🏠

Aanmelden als nieuwe gebruiker

Met een account kun je foto's toevoegen aan de NDFD Verspreidingsatlas en deelnemen aan projecten van de aangesloten organisaties. Voer hieronder de gewenste gebruikersnaam en wachtwoord in en een geldig e-mailadres. Je ontvangt dan een e-mailbericht waarmee je het account kunt activeren door op een link te klikken.

Privacy: wachtwoorden worden versleuteld opgeslagen en kunnen niet worden ingezien door de beheerders. Het e-mailadres wordt door de deelnemende organisaties gebruikt om contact op te nemen als je deelneemt aan projecten, foto's of waarnemingen instuurt.

Kies een gebruikersnaam:

Kies een wachtwoord:

Voer het wachtwoord ter controle nogmaals in:

E-mailadres:



Ophalen PlantObs uit de Google Play Store



PlantObs

René Bult

3 PEGI 3

INSTALLEREN



Downloads



3



Boeken en referentie



Vergelijkbaar

Mobiel Invoeren van
plantenwaarnemingen voor FLORON.

MEER INFORMATIE





De eerste keer

Welkom bij PlantObs

Floron

Voordat je PlantObs volledig kunt gebruiken, moet je PlantObs eenmalig aanmelden bij verspreidingsatlas.nl.

Hiervoor heb je jouw persoonlijke inloggegevens van verspreidingsatlas nodig.

Let op: Om je te kunnen aanmelden, moet je als FLORON waarnemer bij verspreidingsatlas staan geregistreerd.

Voor aanmelding moet je verbinding hebben met het internet voor controle van je logingegevens.

Bij keuze van de Demo zijn alle functies van PlantObs actief. Je kunt alleen niet je waarnemingen uploaden naar verspreidingsatlas. In PlantObs kun je later je alsnog aanmelden bij verspreidingsatlas en je waarnemingen uploaden.

Aanmelden Demo



Aanmelden PlantObs bij de Verspreidingsatlas

PlantObs

Aanmelden verspreidingsatlas

Verspreidingsatlas

Loginnaam

Wachtwoord

Hehe image | **ge heim** | Hehe >

1 2 3 4 5 6 7 8 9 0

q w e r t y u i o p

a s d f g h j k l

↑ z x c v b n m ↵

Sym 🗨 English(UK) ⋮ Done



Aanmelden PlantObs bij de Verspreidingsatlas

PlantObs

Aanmelden verspreidingsatlas

Verspreidingsatlas

Loginnaam ✓

Wachtwoord ✓

Ok

ge | | kl >

1 2 3 4 5 6 7 8 9 0

+ × ÷ = % _ € £ ¥ ₩

! @ # \$ / ^ & * ()

1/2 - ' " : ; , ? < x

ABC English(UK) Done



PlantObs schermindeling





PlantObs schermindeling



Tabs om naar verschillende Schermen te gaan.



Formulieren



Nieuw formulier



Aanmaken van een nieuw formulier

91 91% 20:38

Flaron Nieuw

FORMULIER WAARNEMING STREEPLIJST

Waarnemer
René Bult

Deelnemers
5

Type formulier
gebiedslijst

Bezoekduur
n.v.t.

Gebiedsnaam
Nijmegen campus

Opmerkingen
PlantObs Workshop



Aanmaken van een nieuw formulier

The screenshot shows the PlantObs mobile application interface. At the top, the status bar displays the time 20:43, 90% battery, and signal strength. The app header is green with the PlantObs logo and a plus sign. Below the header is a navigation bar with three tabs: 'FORMULIER' (selected), 'WAARNEMING', and 'STREEPLIJST'. The main content area is titled 'Actieve Formulieren' and lists two active forms. The first form is 'DAGLIJST van 4 december 2015 (vandaag)' with details: 'Gebied: niet opgegeven', 'Waarnemingen: 0', and 'Gemaakt op: 2015-12-04'. The second form is 'GEBIEDSLIJST 2015-12-04-001' with details: 'Gebied: Nijmegen campus', 'Waarnemingen: 0', and 'Gemaakt op: 2015-12-04'. The second form is highlighted with a blue background.

90 90% 20:43

PlantObs +

FORMULIER WAARNEMING STREEPLIJST

Actieve Formulieren

DAGLIJST van 4 december 2015 (vandaag)
Gebied: niet opgegeven
Waarnemingen: 0
Gemaakt op: 2015-12-04

GEBIEDSLIJST 2015-12-04-001
Gebied: Nijmegen campus
Waarnemingen: 0
Gemaakt op: 2015-12-04



Meerdere typen formulieren

The screenshot shows the PlantObs mobile application interface. At the top, there is a status bar with battery, signal, and time information. Below that is a green header with the PlantObs logo and a menu icon. A navigation bar contains three tabs: 'FORMULIER' (selected), 'WAARNEMING', and 'STREEPLIJST'. The main content area is titled 'Actieve Formulieren' and lists four items:

- DAGLIJST van 24 augustus 2015 (vandaag)**
Gebied: niet opgegeven
Waarnemingen: 0
Gemaakt op: 2015-08-24
- KILOMETERHOK 264-575**
Gebied: Oldambt, Winschoten
Waarnemingen: 0
Gemaakt op: 2015-08-24
- NIEUWE STREPEN 264-575**
Gebied: Oldambt, Winschoten
Waarnemingen: 0
Gemaakt op: 2015-08-24
- GEBIEDSLIJST 2015-08-24-001**
Gebied: Oldambt, Winschoten
Waarnemingen: 0
Gemaakt op: 2015-08-24



Het waarnemingscherm

Flaron Nieuw

FORMULIER WAARNEMING STREEPLIJST

Formulier vandaag

Locatie (gps) 263.994/575.064 (±11m)

Soort (Nederlands)

Kies soort (Nederlands)

Aantal 1

Fotobewijs 0

Determinatie zeker

Stadium onbekend

Habitat onbekend

Oorsprong wild

Opmerkingen

Begin met een '!' om vast te zetten.
Plaats privé notities tussen ().

Wat ben je aan het doen:

- Nieuw
- Nieuw (snel)
- Nieuw (1-click)
- Wijzigen

Schakelen tussen de normale en snelle of 1-click invoer

Wissen invoervelden



Het waarnemingscherm

Flaron Nieuw

FORMULIER WAARNEMING STREEPLIJST

Formulier vandaag Locatie (gps)
263.994/575.064 (±11m)

Soort (Nederlands)
Kies soort (Nederlands)

Aantal 1 Fotobewijs 0

Determinatie zeker Stadium onbekend

Habitat onbekend Oorsprong wild

Opmerkingen
Begin met een '!' om vast te zetten.
Plaats privé notities tussen ().

Het formulier waar je nu
soorten aan toevoegt



Het waarnemingscherm

Flaron Nieuw

FORMULIER WAARNEMING STREEPLIJST

Formulier vandaag

Locatie (gps)
263.994/575.064 (±11m)

Soort (Nederlands)
Kies soort (Nederlands)

Aantal: 1

Fotobewijs: 0

Determinatie: zeker

Stadium: onbekend

Habitat: onbekend

Oorsprong: wild

Opmerkingen
Begin met een '!' om vast te zetten.
Plaats privé notities tussen ().

Aanduiding GPS locatie in
Rijksdriehoekcoördinaten



Het waarnemingscherm

Flaron Nieuw

FORMULIER WAARNEMING STREEPLIJST

Formulier vandaag Locatie (gps) 263.994/575.064 (±11m)

Soort (Nederlands)
Kies soort (Nederlands)

Aantal 1 Fotobewijs 0

Determinatie zeker Stadium onbekend

Habitat onbekend Oorsprong wild

Opmerkingen
Begin met een '!' om vast te zetten.
Plaats privé notities tussen ().

Invoeren en zoeken soortnaam

- 4 karakters (inclusief spatie is voldoende)
- is het enige verplichte gegeven



Het waarnemingscherm

Flaron Nieuw

FORMULIER WAARNEMING STREEPLIJST

Formulier vandaag Locatie (gps) 263.996/575.080 (±10m)

Soort (Nederlands)

kl k

- Klein kaasjeskruid
- Klein kroos**
- Klein kruiskruid
- Klein kruiskruid var. hybernicus
- Kleinbloemig kaasjeskruid
- Kleine kaardebol
- Kleine kattenstaart
- Kleine keverorchis
- Kleine klaver
- Kleine knotszegge

Invoeren en zoeken soortnaam

- 4 karakters (inclusief spatie is voldoende)

Bijvoorbeeld klein kroos zoeken, volstaat:

kl kr
kl k
k kr



Het waarnemingscherm

Flaron Nieuw

FORMULIER WAARNEMING STREEPLIJST

Formulier vandaag

Locatie (gps) 263.994/575.064 (±11m)

Soort (Nederlands)

Kies soort (Nederlands)

Aantal 1

Fotobewijs 0

Determinatie zeker

Stadium onbekend

Habitat onbekend

Oorsprong wild

Opmerkingen

Begin met een '!' om vast te zetten.
Plaats privé notities tussen ().

Wisselen tussen Nederlands en wetenschappelijke namen.



Het Waarnemingscherm

Flaron Nieuw

FORMULIER WAARNEMING STREEPLIJST

Formulier vandaag Locatie (gps) 263.994/575.064 (±11m)

Soort (Nederlands)
Kies soort (Nederlands)

Aantal 1 Fotobewijs 0

Determinatie zeker Stadium onbekend

Habitat onbekend Oorsprong wild

Opmerkingen
Begin met een '!' om vast te zetten.
Plaats privé notities tussen ().


Fotogalerij

Fotocamera



Het waarnemingscherm

Detailgegevens waarneming



Flaron Nieuw

FORMULIER WAARNEMING STREEPLIJST

Formulier vandaag Locatie (gps) 263.994/575.064 (±11m)

Soort (Nederlands)
Kies soort (Nederlands)

Aantal 1 Fotobewijs 0

Determinatie zeker Stadium onbekend

Habitat onbekend Oorsprong wild

Opmerkingen
Begin met een '!' om vast te zetten.
Plaats privé notities tussen ().



Het waarnemingscherm

94 94% 21:17

Flaron Nieuw

FORMULIER WAARNEMING STREEPLIJST

Formulier vandaag Locatie (gps) 263.994/575.064 (±11m)

Soort (Nederlands)
Kies soort (Nederlands)

Aantal 1 Fotobewijs 0

Determinatie zeker Stadium onbekend

Habitat onbekend Oorsprong wild

Opmerkingen
Begin met een '!' om vast te zetten.
Plaats privé notities tussen ().

✓



Het waarnemingscherm

20 22:38 20%

Nieuw

FORMULIER

Formulier
vandaag

Soort (Nederlands)
Kies soort (Ne

Aantal
- 1

Determinatie
zeker onbekend

Habitat onbekend *Oorsprong* wild

Opmerkingen
Begin met een '!' om vast te zetten.
Plaats privé notities tussen ().

- onbekend
- vegetatief
- bloeiend
- vruchtdragend
- bovengronds afgestorven
- kiemplant



Het waarnemingscherm

“Vrij” tekstveld voor aanvullende opmerkingen

Flaron Nieuw

FORMULIER WAARNEMING STREEPLIJST

Formulier vandaag Locatie (gps) 263.994/575.064 (±11m)

Soort (Nederlands)
Kies soort (Nederlands)

Aantal 1 Fotobewijs 0

Determinatie zeker Stadium onbekend

Habitat onbekend Oorsprong wild

Opmerkingen
Begin met een '!' om vast te zetten.
Plaats privé notities tussen ().



Opslaan waarneming

97 97% 23:23

Flaron Nieuw

FORMULIER WAARNEMING STREEPLIJST

Formulier vandaag Locatie (gps) 263.999/575.087 (±11m)

Soort (Nederlands)
Klein kruiskruid

Aantal (A:1) Fotobewijs
- A + 0

Determinatie Stadium
zeker bloeiend

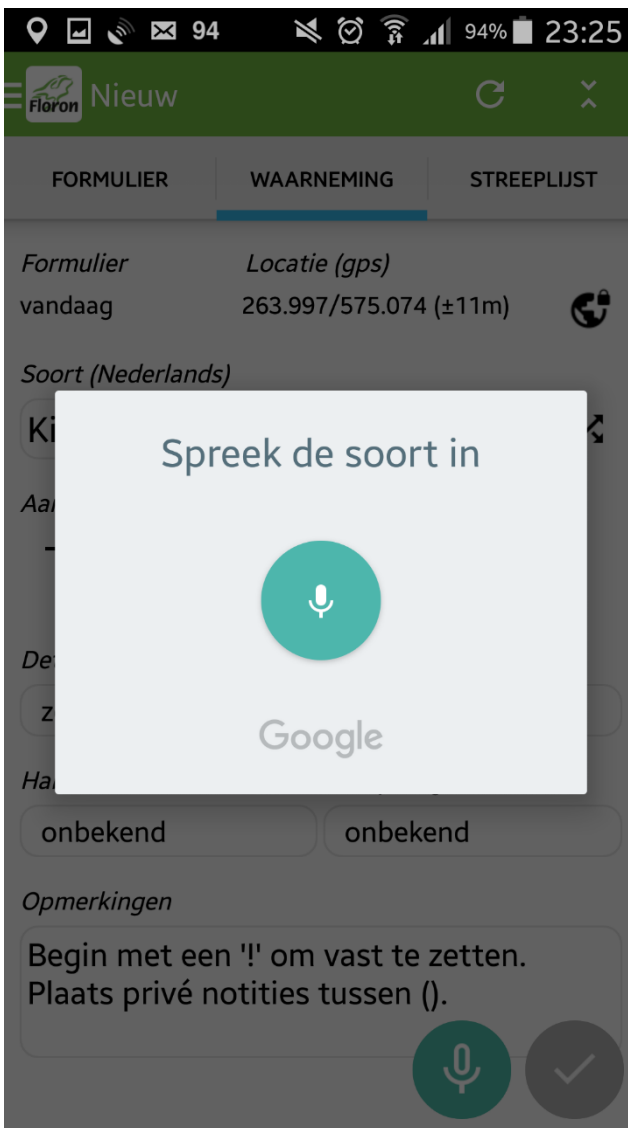
Habitat Oorsprong
420 - Akkers wild

Opmerkingen
Begin met een '!' om vast te zetten.
Plaats privé notities tussen ().

✓



Spraak invoer





Het Streeplijstschermb

verwijderen waarneming

abundantiesoort

detailsoort

gewone soort

onbekende soort

FORMULIER	WAARNEMING	STREEPLIJST
<i>GEBIEDSLIJST 2015-09-02-001</i>		
Aardaker <i>Lathyrus tuberosus</i>	2015-09-02 12:52	7
Wollige distel <i>Cirsium eriophorum</i>	2015-09-02 12:49	1
Zomereik <i>Quercus robur</i>	2015-09-02 12:49	1
Grote brandnetel <i>Urtica dioica</i>	2015-09-02 12:49	1
Heermoes <i>Equisetum arvense</i>	2015-09-02 12:49	1
Plant onbekend <i>Plantae indet.</i>	2015-09-02 12:48	1
Harig wilgenroosje <i>Epilobium hirsutum</i>	2015-09-02 12:48	1
Klein springzaad <i>Impatiens parviflora</i>	2015-09-02 12:48	1

wijzigen sortering

wijzigen waarneming

aantal

fotoviewer

datum en tijd



Uploaden gegevens naar Verspreidingsatlas.nl

100 23:18

Uploaden formulier

Klaar voor verzending

GEBIEDSLIJST 2015-12-05-001

Aantal waarnemingen: 8

Aantal foto's: 1

Formuliergegevens

Type formulier	gebiedslijst
Methode	losse waarnemingen
Gebiedsnaam	Nijmegen campus
Datum gemaakt	5 december 2015
Dagen bezocht	1 dag
Bezoektijd	1 uur (afgerond)

Invoergegevens

Waarnemingen	8
Waarnemingen met fotobewijs	1
Soorten	8
Abundantiesoorten	1
Detailsoorten	1
Onbekende soorten	1

Uploaden Annuleren



Uploaden gegevens naar Verspreidingsatlas

The screenshot shows an email interface with a red header bar. The status bar at the top indicates 100% battery and the time 23:19. The email title is "Upload-resultaten GEBIEDSLIJST 2015-12-05-001" with a star icon. The sender is "PlantObs" with a logo and the text "aan mij" and "23:18 Details". The email body contains the text: "Beste René Bult, Hierbij de resultaten van je upload van GEBIEDSLIJST 2015-12-05-001 aangemaakt met PlantObs-1.5.6 Je waarnemingen kun je nu bekijken op www.verspreidingsatlas.nl/waarnemingen. Met vriendelijke groet, FLORON". A file attachment is shown as "GEBIEDSLIJ...-05-001.csv" with a download icon and a refresh icon. At the bottom, there are three action buttons: "Beantwoorden", "Allen beantwoorden", and "Doorsturen".

Upload-resultaten
GEBIEDSLIJST 2015-12-05-001 ☆

Inbox

 PlantObs
aan mij
23:18 [Details](#)

Beste René Bult,

Hierbij de resultaten van je upload van GEBIEDSLIJST 2015-12-05-001 aangemaakt met PlantObs-1.5.6
Je waarnemingen kun je nu bekijken op www.verspreidingsatlas.nl/waarnemingen.

Met vriendelijke groet,
FLORON

 GEBIEDSLIJ...-05-001.csv  

Beantwoorden Allen beantwoorden Doorsturen



Je waarnemingen op verspreidingsatlas

[Home](#) | [Waarnemingen zoeken](#) | [Mijn Lijsten](#) | [Mijn Waarnemingen](#)

[René Bult] | [Uitloggen](#) | [Over deze site](#)

NDFD Verspreidingsatlas



Waarnemingen

[Waarneming toevoegen aan deze lijst](#) | [Analyseer bezoek](#) | [Streeplijst aanpassen](#) | [Gegevens downloaden](#)

Je hebt deze lijst zojuist gemaakt. Je kunt nu waarnemingen aanpassen, een nieuwe (detail)waarneming toevoegen of een waarneming toevoegen door een bestaande waarnemingen te kopiëren. Ook kun je de hele lijst tot één dag na het invoeren met één klik verwijderen in het overzicht Mijn Lijsten.

Type bezoek: Losse waarnemingen (flora)
Gemaakt op: 5-12-2015 door René Bult
Bezoekduur: 1 uur
Aantal deelnemers: 1

Bezoekstatistieken
Aantal soorten: 8
Aantal waarnemingen: 8

Soortnaam	Datum	Waarnemer	Locatie	Aantal						
Wollige distel - <i>Cirsium eriophorum</i>	5 dec 2015	René Bult	Nijmegen campus	B (2-5)						
Harig wilgenroosje - <i>Epilobium hirsutum</i>	5 dec 2015	René Bult	Nijmegen campus							
Heermoes - <i>Equisetum arvense</i>	5 dec 2015	René Bult	Nijmegen campus							
Klein springzaad - <i>Impatiens parviflora</i>	5 dec 2015	René Bult	Nijmegen campus							
Aardaker - <i>Lathyrus tuberosus</i>	5 dec 2015	René Bult	Nijmegen campus	7						
(Onbekende soort) - <i>Plantae sp.</i>	5 dec 2015	René Bult	Nijmegen campus							
Zomereik - <i>Quercus robur</i>	5 dec 2015	René Bult	Nijmegen campus							
Grote brandnetel - <i>Urtica dioica</i>	5 dec 2015	René Bult	Nijmegen campus							



wijzigen

bekijken



kopiëren



verwijderen



Je waarnemingen op verspreidingsatlas

[Home](#) | [Waarnemingen zoeken](#) | [Mijn Lijsten](#) | [Mijn Waarnemingen](#)

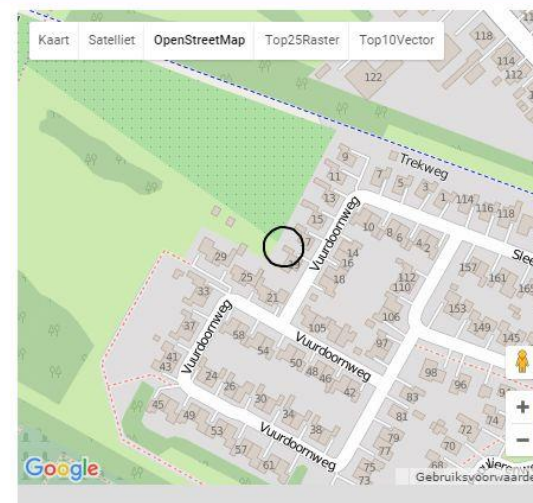
[René Bult] | [Uitloggen](#) | [Over deze site](#)

NDFD Verspreidingsatlas



Waarneming bewerken

Soortnaam	<input type="text" value="Cirsium eriophorum - Wollige distel [0333]"/>
Datum	<input type="text" value="5-12-2015"/> vandaag gisteren
Einddatum	<input type="text"/>
Aantal	<input type="text" value="B (2-5)"/> of geschat aantal: <input type="text"/>
Stadium	<input type="text" value="onbekend"/>
Oorsprong	<input type="text" value="wild"/>
Determinatie onzeker	<input type="checkbox"/>
Bewijs	<input type="text" value="foto"/>
Habitat	<input type="text" value="onbekend"/>
Waarnemer	<input type="text" value="René Bult"/>
Determinator	<input type="text" value="René Bult"/>
Herbarium	<input type="text" value="Tik minimaal vier karakters..."/>
Opmerking	<input type="text"/>



punt 10 m 100 m 1 km 5 km

Coördinaten: [Kaart bijwerken](#)

Naam gebied:

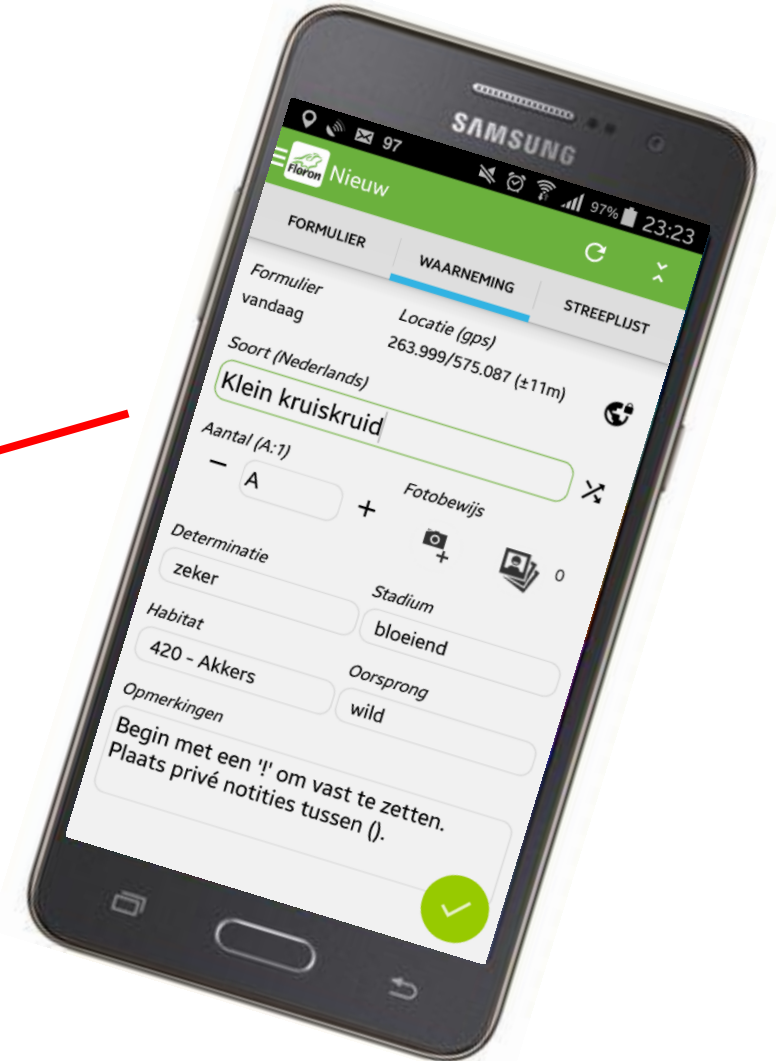
[Waarneming opslaan](#)

Foto bijvoegen





Het vernieuwde strepen.





En na afloop?





Meer weten?

Cursus 'Planten inventariseren via de smartphone!'



De Verspreidingsatlas

PlantObs

PlantObs2

Digitale bronnen

Kosten: GEEN. De cursus is gratis, met dank aan Groen & Doen.

Wanneer: Op zaterdag 2 april en op zaterdag 9 april.

Waar: Dorpshuis De Tiehof in Onnen.

Opgave: Annie Vos arvossmit@planet.nl.

